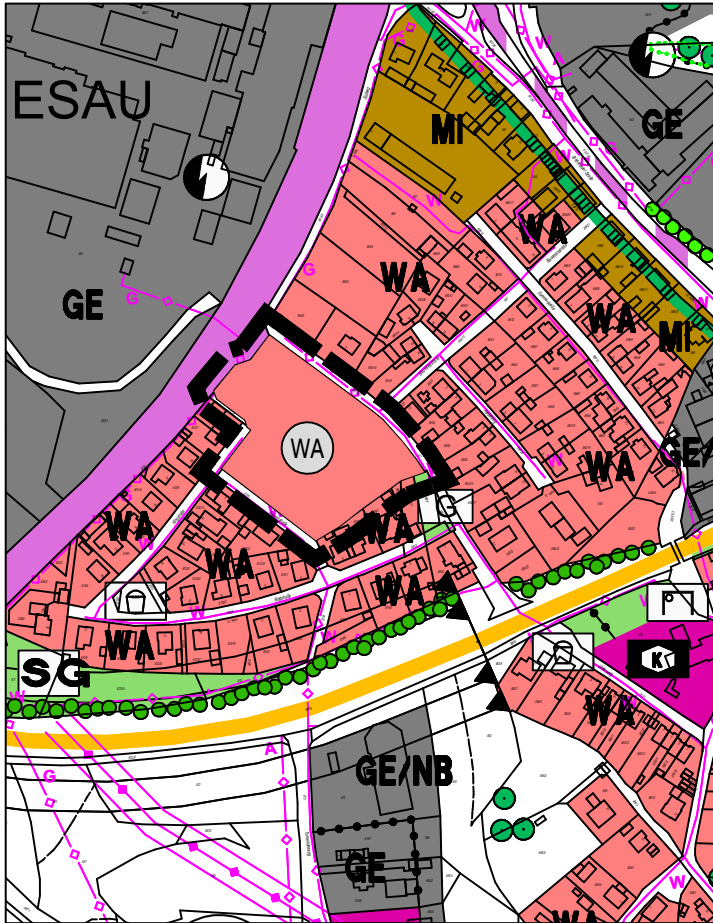




## DECKBLATTÄNDERUNG



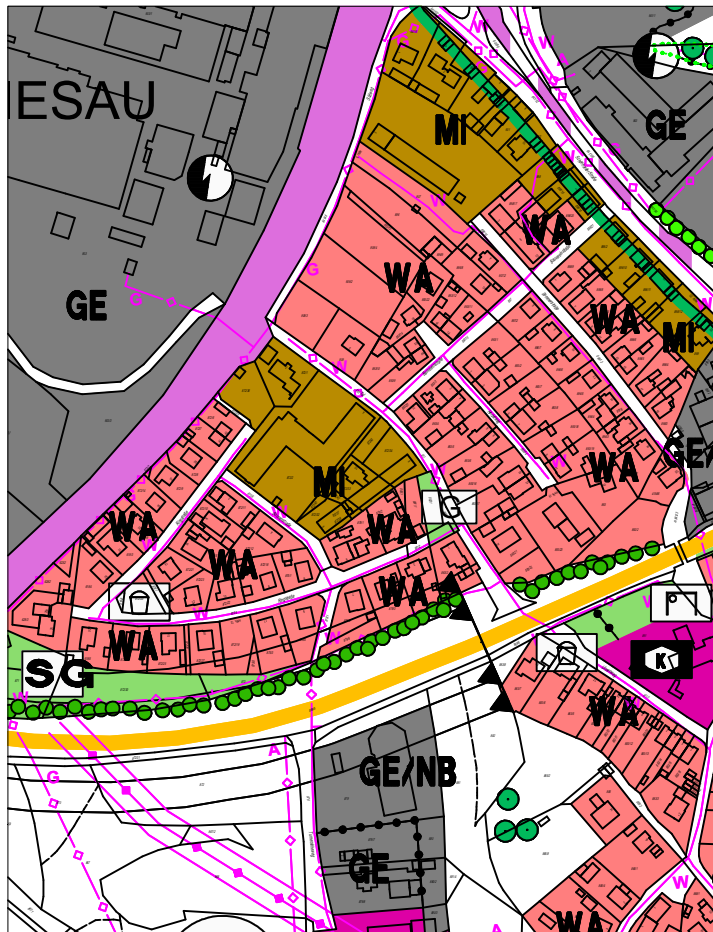
## LEGENDE

-  Räumlicher Geltungsbereich der Deckblattänderung
-  Allgemeines Wohngebiet (§ 4 BauNVO)

Alle nicht berührten Planzeichen sind der Legende des wirksamen Flächennutzungsplanes mit Landschaftsplan zu entnehmen.

Kartengrundlage / Geobasisdaten: © Bayerische Vermessungsverwaltung 2016 (www.geodaten.bayern.de) - ohne Gewähr auf Richtigkeit.

## WIRKSAMER FLÄCHENNUTZUNGSPLAN



## FLÄCHENNUTZUNGSPLAN MARKT WIESAU



## DECKBLATTÄNDERUNG "ZWISCHEN DEN BAHNLINIEN"

FLURNR.: 872/1, 872/2, 872/32, 872/33, 872/34, 872/36, 872/37, 872/38, 872/40, 872/41, 872/42, 872/43 DER GEMARKUNG WIESAU

PLANZEICHNUNG (TEIL A)

M: 1:5.000

FASSUNG: 02.05.2018

PLANVERFASSER:

DIPL.-ING. FH BERNHARD BARTSCH  
LANDSCHAFTSARCHITEKT BDLA  
STÄDTEPLANER SRL



BERGSTRASSE 25  
93161 SINZING  
TEL0941463 709-0  
FAX0941463 709-22  
INFO @ B-BARTSCH.DE

